



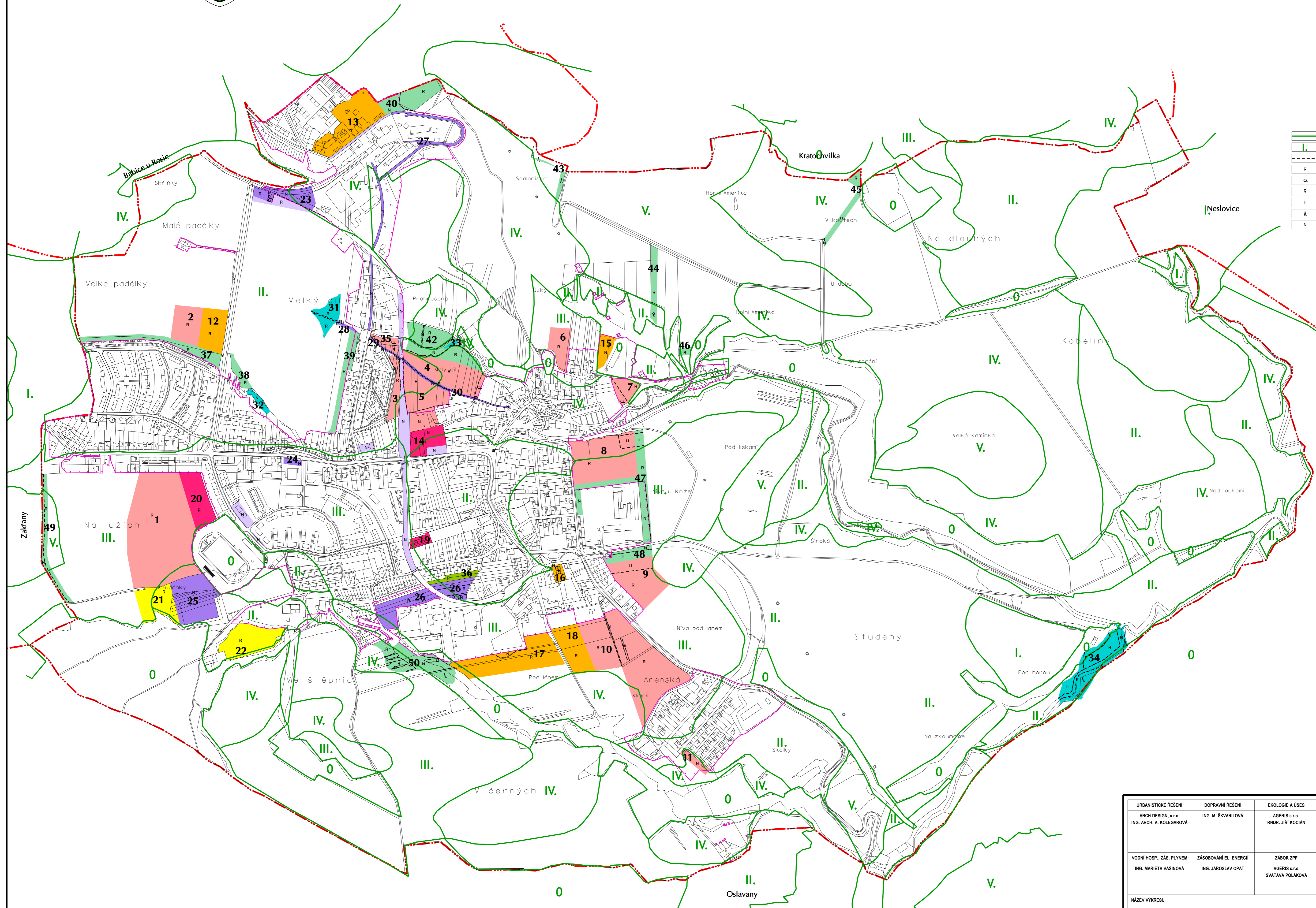
MĚSTO ÚZEMNÍ



ZBÝŠOV PLÁN

Legenda:

- Stav Návrh
- Hranice k.ú.
- Hranice zastavěného území
- Rozvojové lokality pro plochy:
 - bydlení
 - smíšené
 - veřejné vybavenosti
 - sportu
 - dopravní infrastruktury
 - veřejných prostranství
 - veřejné zeleně
 - krajinné zeleně
 - vodohospodářské
- 15 Označení rozvojových lokalit
- Hranice třídy ochrany ZPF
- Označení třídy ochrany ZPF
- Hranice kultur
- Orná půda
- Zahrada
- Ovocný sad
- Trvalý travní porost
- Les
- Ostatní druhy pozemků



URBANISTICKÉ ŘEŠENÍ ARCH.DESIGN, s.r.o. ING. ARCH. A. KOLEGAROVÁ	DOPRAVNÍ ŘEŠENÍ ING. M. ŠKVARLOVÁ	EKOLOGIE A ÚSES AGERIS s.r.o. RNDR. JIŘÍ KOČIÁN	VODNÍ HOSP. KRAJINY ING. MARIETA VAŠINOVÁ	ZPRACOVATEL Ing. arch. Jana Janíková urbanisticko-architektonická kancelář MÁŠOVA 24, 602 00 BRNO tel.: +420-777 737 963 e-mail: jana.jankova@yenas.cz
VODNÍ HOSP., ZÁS. PLYNEM ING. MARIETA VAŠINOVÁ	ZÁSOBOVÁNÍ EL. ENERGIÍ ING. JAROSLAV OPAT	ZÁBOR ZPF AGERIS s.r.o. SVATAVIA POLÁKOVÁ	DIGITÁLNÍ ZPRACOVÁNÍ ARCH.DESIGN, s.r.o. PETRA SPÁČILOVÁ	POŘIZOVATEL MÚ ROŠICE DATUM ČERVENEC 2008 MĚŘITKO 1:5 000 ČÍSLO PARÉ ČÍSLO VÝKRESU
ZÁBOR ZPF				0.3